



Secretaria de Meio Ambiente e Desenvolvimento Sustentável - SEMAD
Centro de Informações Meteorológicas e Hidrológicas do Estado de Goiás - CIMEHGO
Sala de Situação de Monitoramento de Riscos e Desastres Naturais

Boletim nº: 0221

Elaborado na data: 15/09/2022

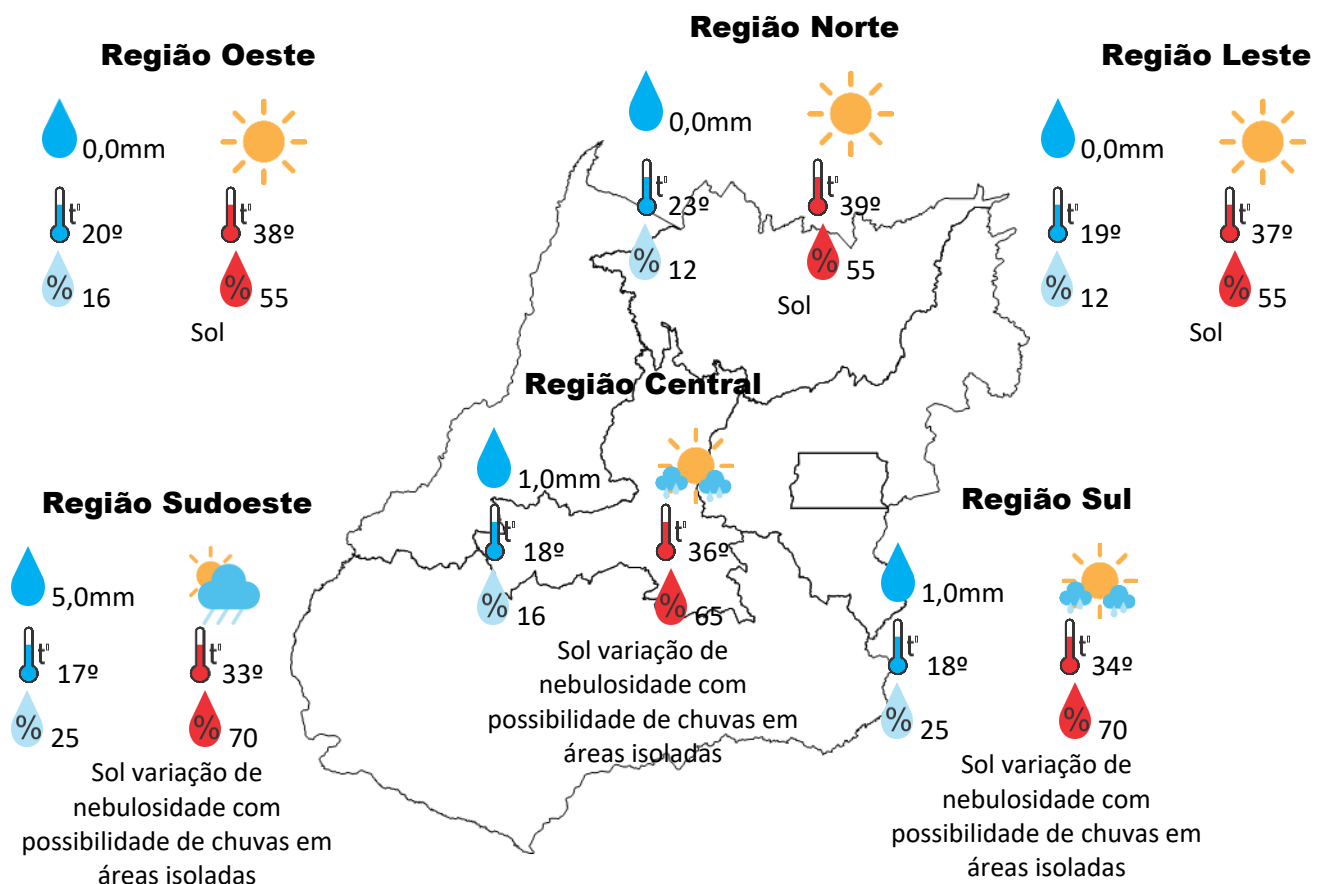
Previsão para data: 16/09/2022

Informações do Tempo para o Estado

Sexta-feira com sol e variação de nebulosidade, a passagem da frente fria pela região sudeste do Brasil, vai influenciar com o transporte de umidade a parte centro sul do Estado de Goiás, com isso teremos a possibilidade de chuvas em áreas isoladas com destaque para a região sudoeste.

Capital: com sol e variação de nebulosidade, temperatura máxima podendo chegar aos 33°C e umidade relativa do ar variando entre 21% a 65%, o nascer do sol será às 06:11hs e o pôr do sol às 18:12hs.

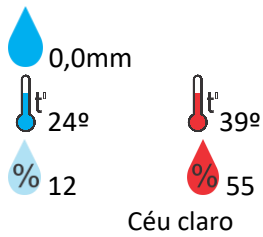
Prognóstico para o Estado neste final de semana: sol e variação de nebulosidade na parte centro sul do Estado, as temperaturas sobem gradativamente e a umidade entra em declínio, na parte centro norte temperaturas estarão elevadas e umidade baixa, sendo que alguns municípios teremos índices na casa dos 12%.



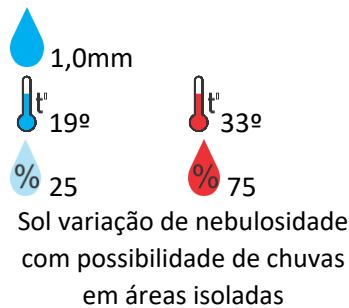


Previsão para alguns municípios:

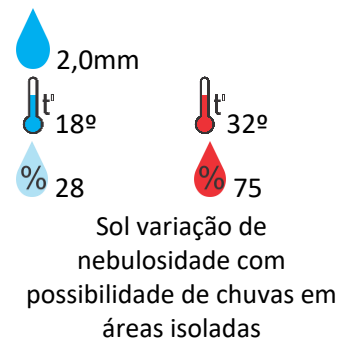
Porangatu



Catalão



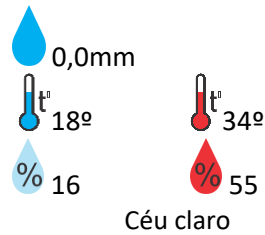
Jataí



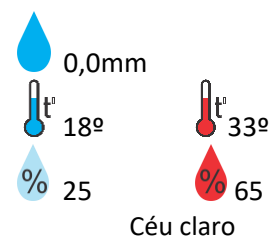
Rio Verde



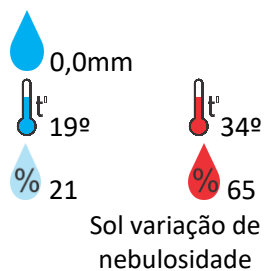
Luiziânia



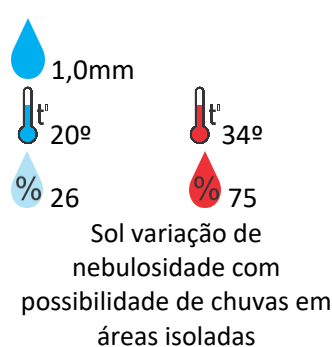
Anápolis



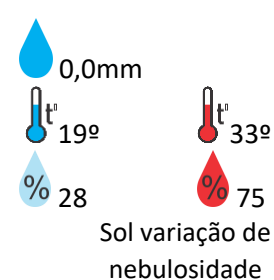
Goiânia



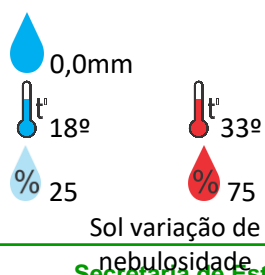
Itumbiara



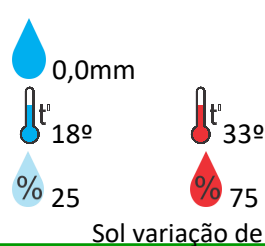
Ouvidor



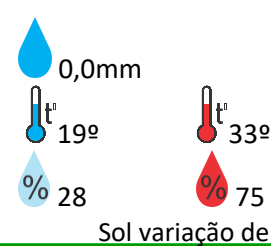
Goiandira



Três Ranchos



Cumari



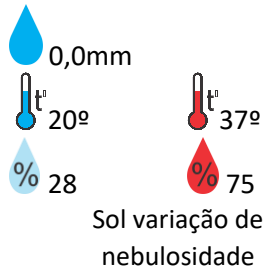
Secretaria de Estado de Meio Ambiente e Desenvolvimento Sustentável - SEMAD

11ª avenida, N° 1.272, Setor Leste Universitário - CEP: 74.605-060 - Goiânia/GO - fone: (62) 3265-1392 – 3265-1361

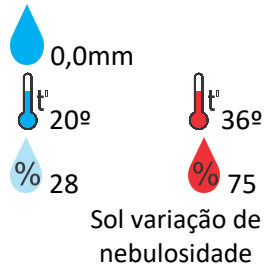
Visite: <https://www.meioambiente.go.gov.br/cimehgo> ou <https://www.cimehgo.meioambiente.go.gov.br/>



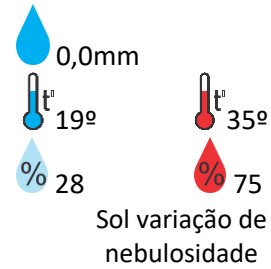
Anhanguera



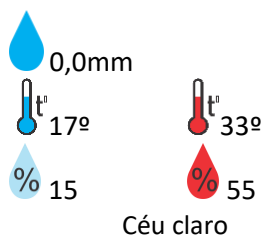
Ipameri



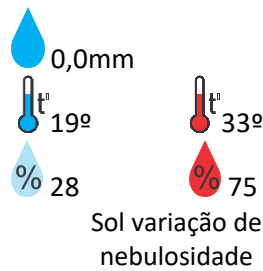
Nova Aurora



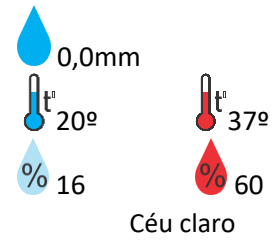
Cristalina



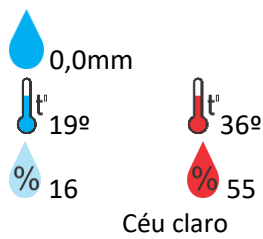
Santa Helena



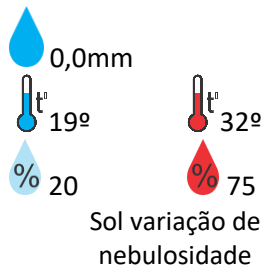
Ceres



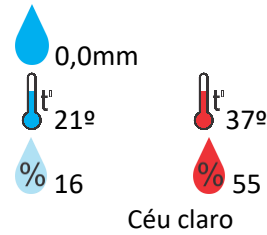
Goianésia



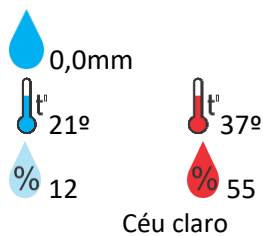
Davinópolis



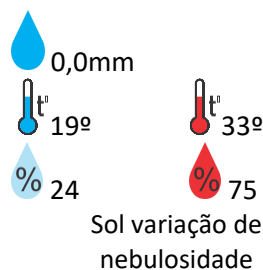
Rubiataba



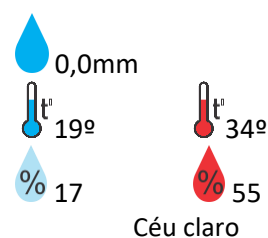
Flores de Goiás



Caldas Novas



Pirenópolis



OBS: As informações contidas nesse boletim do tempo levam em consideração dados das variáveis meteorológicas previstas por modelos meteorológicos e análise de imagens de satélite do dia 15/09/2022 às 10:00 horas